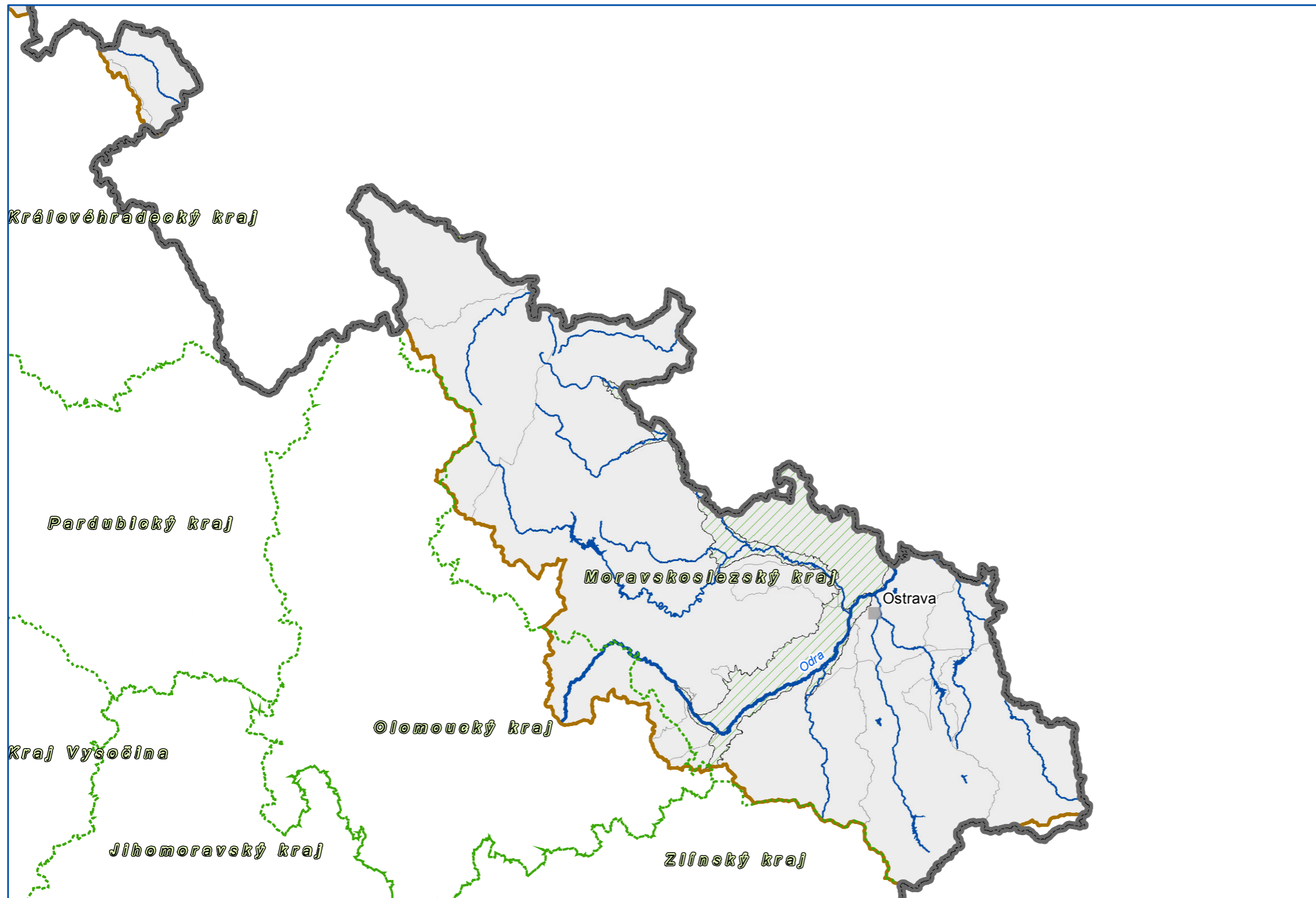


Příloha č. 7

Potenciální nedostatek vod útvarů podzemních vod v části mezinárodní oblasti povodí Odry na území ČR



- Hranice České republiky
- Kraje
- Část mezinárodní oblasti povodí Odry
- Hlavní řeky
- Významné řeky
- Vodní plochy
- Krajská města

Počet VH problémů ve vodních útvarech

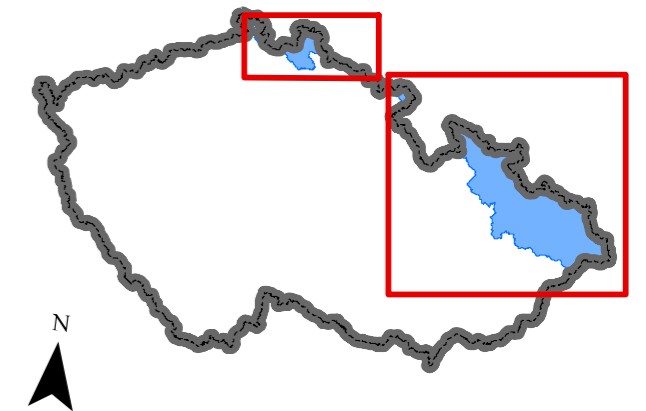
Svrchní útvary podzemních vod

1

0

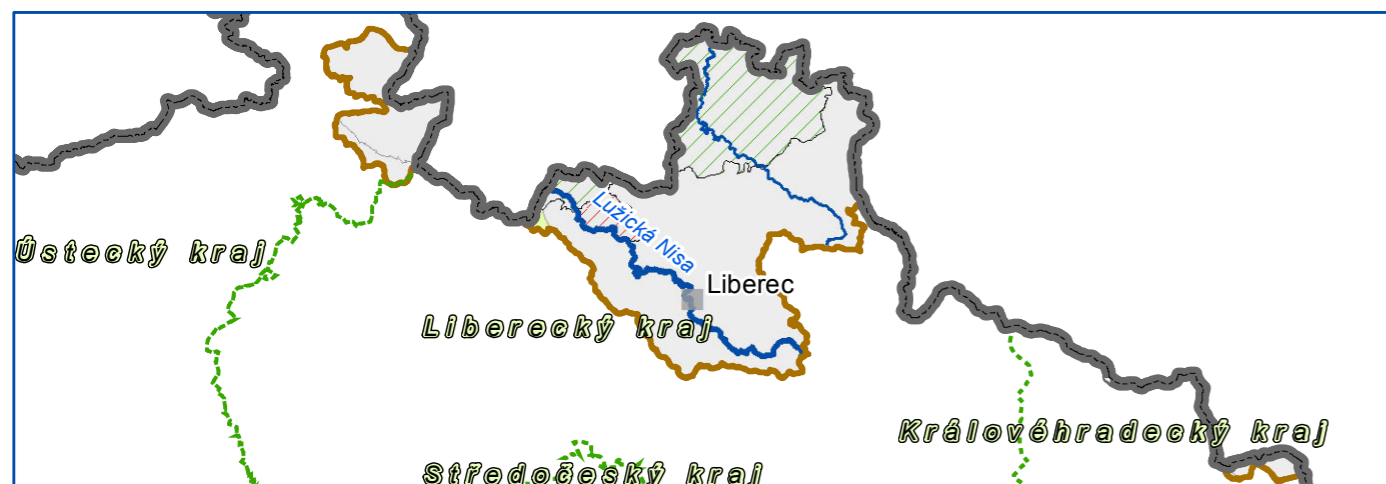
Základní útvary podzemních vod

0



0 5 10 20 30 40 km

1: 800 000



Předběžný přehled významných problémů nakládání s vodami zjištěných v části mezinárodní oblasti povodí Odry, na území ČR



MINISTERSTVO ZEMĚDĚLSTVÍ

Zpracoval Vodohospodářský rozvoj a výstavba a.s. a DHI a.s. z podkladů Ministerstva zemědělství ČR, v červenci 2013