









Příloha č. 7

Potenciální nedostatek vod útvarů podzemních vod v části mezinárodní oblasti povodí Odry na území ČR

-  Hranice České republiky
-  Kraje
-  Část mezinárodní oblasti povodí Odry
-  Hlavní řeky
-  Významné řeky
-  Vodní plochy
-  Krajská města


Počet VH problémů ve vodních útvarech


Svrchní útvary podzemních vod

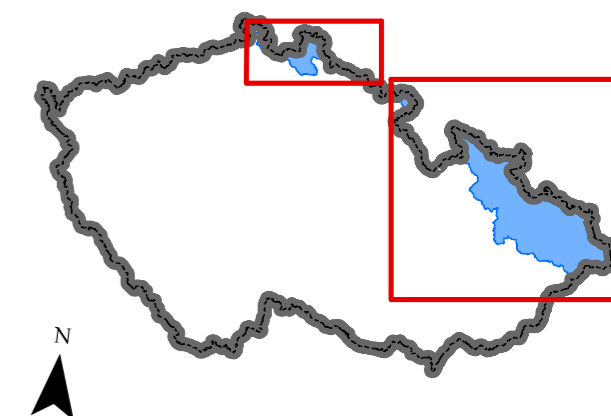
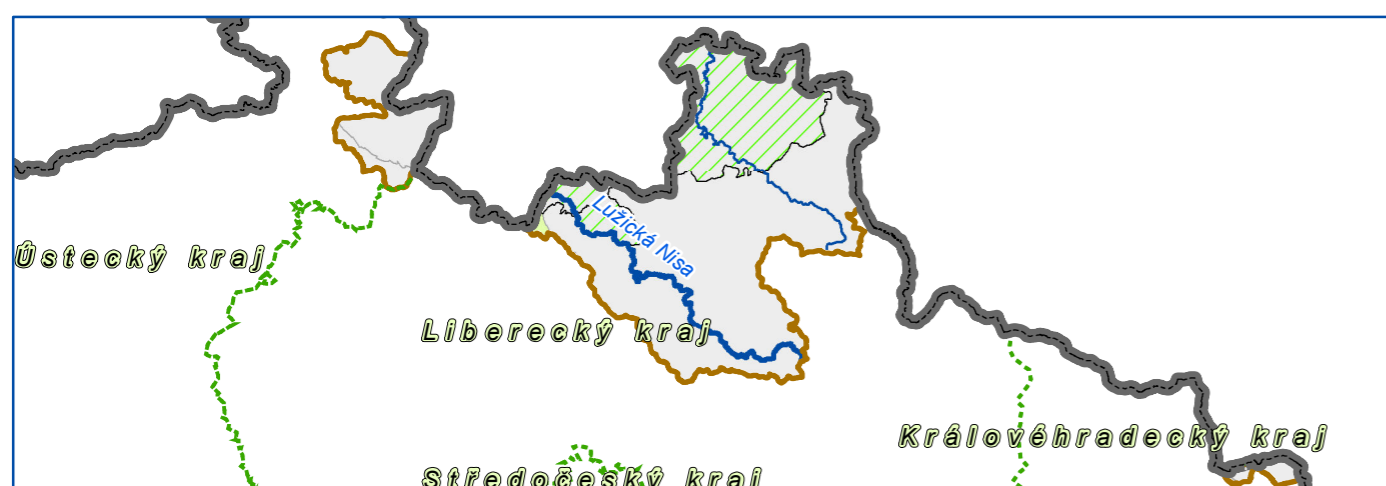
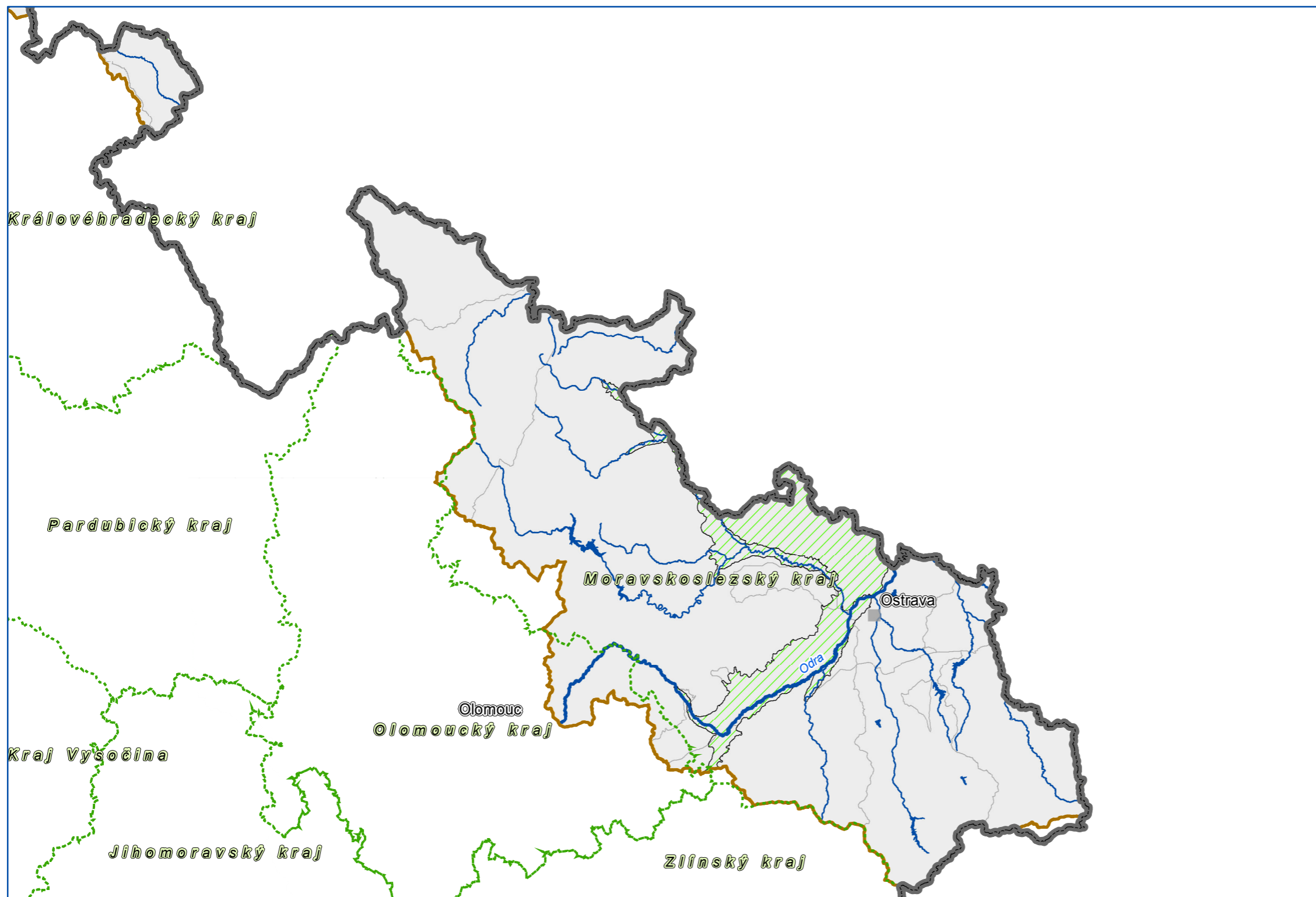
 0

 1

Základní útvary podzemních vod

 0

 1



0 5 10 20 30 40 km

1: 800 000

Předběžný přehled významných problémů nakládání s vodami zjištěných v části mezinárodní oblasti povodí Odry, na území ČR



MINISTERSTVO ZEMĚDĚLSTVÍ

Zpracoval Vodohospodářský rozvoj a výstavba a.s.,
DHI a.s. a.z. podkladů
Ministerstva zemědělství ČR, v červenci 2013